# Mont de Marsan LFBM

Fiche créée antérieurement, dernière modification le : 28/02/2016

Aérodrome Réservé

Administrations Interdit CAP

*LAT :* **N 43 54 41**

*LONG :* **W 000 30 36**

*ALT :* **203 ft**

*Radio:* **119.7**

*PISTE(S)*

| *QFU* | *Surface* | *Dimensions* |
|---|---|---|
| **09-27** | **dur** | **3603x45** |
| | | |
| *Piste préférentielle :* | | |

*Gestionnaire terrain:*
**Ministère de la Défense...**
**+33 5 58 46 76 00**

**Gestionnaire : Ministère de la Défense (FAF)**
Contact :
Tél : +33 5 58 46 76 00
mail :
Site :

**Observations :** Situé en zone interdite P35.

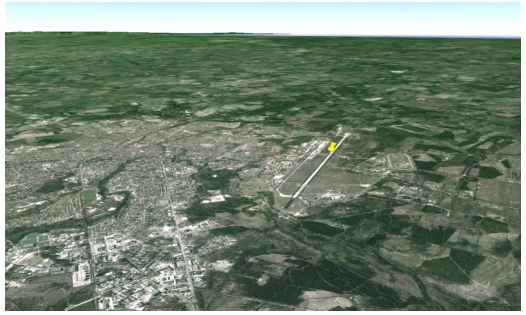



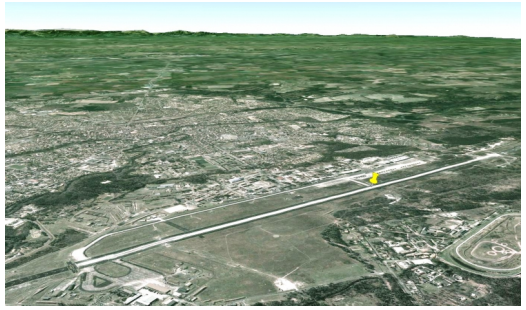

*Fiche générée le 13/04/2023*